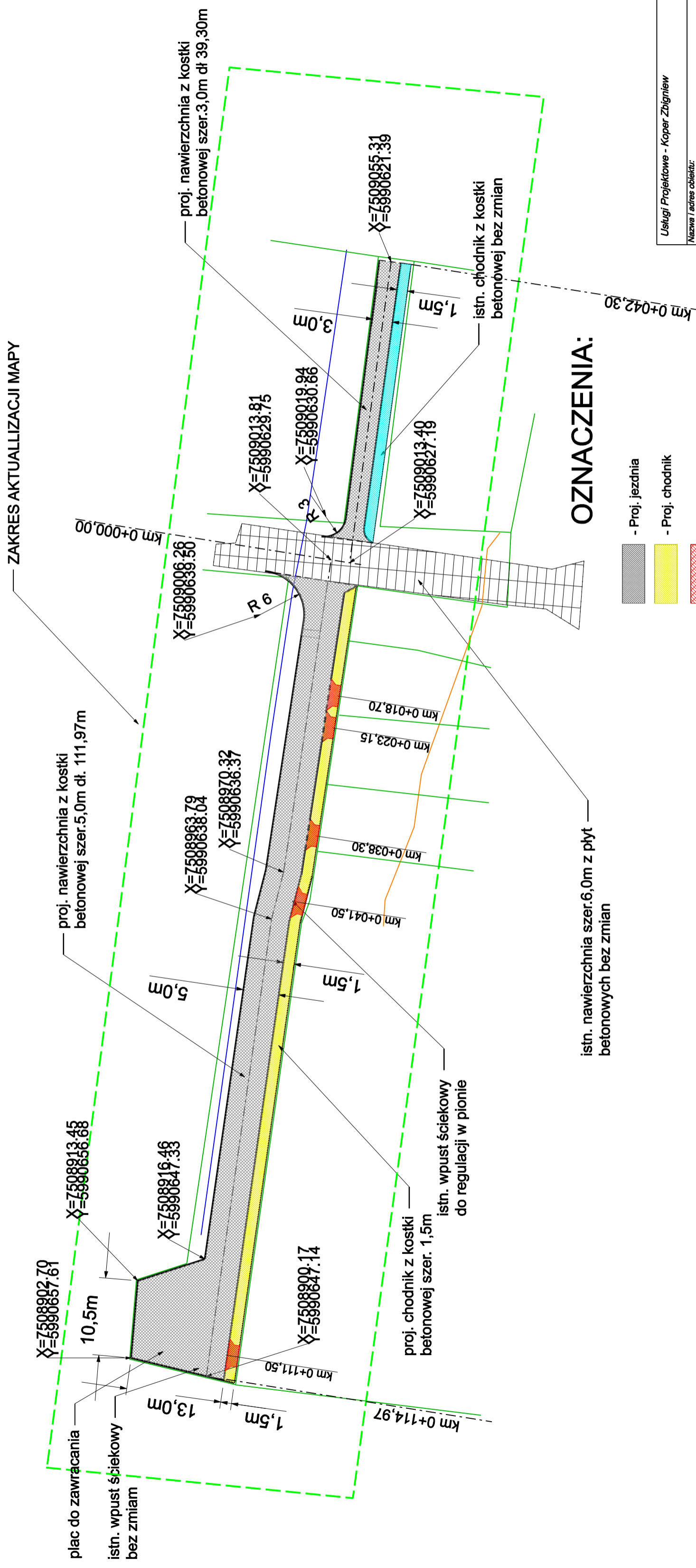









msc. Czarnowiec



OZNACZENIA:

- | | |
|---|-------------------|
|  | - Proj. jezdnia |
|  | - Proj. chodnik |
|  | - Proj. zjazdy |
|  | - istn. chodnik |
|  | - Proj. krawężnik |
|  | - Proj. krawężnik |
|  | - Proj. obrzeże |

Usługi Projektowe - Koper Zbigniew 10 - 602 Olsztyn, ul. Pszowskiego 18/7	Przebudowa ciągu pieszo-jezdnego w msc. Czarnowiec.	
Nazwa i adres obiektu:	PLAN SYTUACYJNY - SCHEMAT TYCZENIA	
Projektował: Zbigniew Koper nr upr. 40294 OL	Skala: 1:500	Nr rys. 2
Data: styczeń 2018r		